


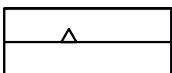


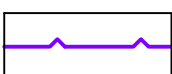









MIEJSCOWY PLAN ZAGOSPODAROWANIA PRZESTRZENNEGO - NOWA ZABUDOWA

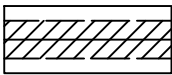
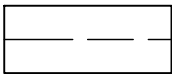


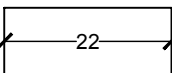
ZAŁĄCZNIK NR 1 DO UCHWAŁY NR .../.../..... RADY GMINY ZŁOTÓW Z DNIA R.
ARKUSZ 1

OZNACZENIA

OZNACZENIA STANOWIĄCE OBOWIĄZUJĄCE USTALENIA PLANU

	GRANICA OBSZARU OBJĘTEGO PLANEM
	LINIE ROZGRANICZAJĄCE TERENY O RÓŻNYM PRZEZNACZENIU LUB RÓŻNYCH ZASADACH ZAGOSPODAROWANIA
	OBOWIĄZUJĄCE LINIE ZABUDOWY
	NIEPRZEKRACZALNE LINIE ZABUDOWY
	GRANICA STREFY "B" OCHRONY KONSERWATORSKIEJ
	STANOWISKO ARCHEOLOGICZNE
	GRANICE STREF SANITARNYCH CMENTARZA
	TERENY ZABUDOWY MIESZKANIOWEJ JEDNORODZINNEJ
	TERENY ZABUDOWY ZAGRODOWEJ W GOSPODARSTWACH ROLNYCH, HODOWLANÝCH I OGRODNICZYCH
	TERENY LEŚNE
	TERENY UŻYTKÓW ZIELONYCH
	TERENY ROLNICZE
	TEREN INFRASTRUKTURY TECHNICZNEJ - WODOCIĄGI
	TERENY DRÓG WEWNĘTRZNYCH

OZNACZENIA O CHARAKTERZE INFORMACYJNYM

	PAS TECHNICZNY NAPOWIETRZNYCH LINII ELEKTROENERGETYCZNYCH ŚREDNIEGO NAPIĘCIA
	ORIENTACYJNE LINIE PODZIAŁÓW WEWNĘTRZNYCH
	ROWY MELIORACYJNE
	ORIENTACYJNA LOKALIZACJA ZBIORNIKÓW WODNYCH
	LINIE WYMIAROWE [m]